

Modifié par le règlement :
















Número	Date	Maire	Secrétaire-trésorier


Authentifié ce jour : \_\_\_\_\_

# Municipalité de Grand-Métis

## Plan de zonage

Número 9060-2011-C

- |   |  |
|---|--|
|  Numéro de zone                          |  Cours d'eau                              |
|  Affectation agricole (AGC)              |  Rives des lacs et cours d'eau            |
|  Affectation agricole déstructurée (ADS) |  Lot                                      |
|  Affectation agroforestière (AGF)        |  Limite de propriété                      |
|  Affectation récréative (RCT)            |  Zone à risque moyen de mouvements de sol |
|  Affectation de villégiature (VLG)       |  Zone à risque élevé de mouvements de sol |
|  Affectation industrielle lourde (ILD)   |  |
|  Périmètre d'urbanisation                |  |
|  Limite de zone                          |  |



Source : Cette carte a été produite à l'aide de photographies aériennes prises en 1979 et 1992. Ce produit comporte de l'information géographique de base provenant du gouvernement du Québec : © Gouvernement du Québec, tous droits réservés  
 Projection : Mercator Transverse Modifié, fuseau 6  
 Système de référence géodésique : Datum Nord-Américain 1983 (NAD83)  
 Réalisé par le service d'aménagement de la MRC de La Mitis  
 juin 2012

1:8 000